

Boucle des vaillants depuis Rauzan



Visorando



Trace n° 66633041

Une randonnée proposée par Office de Tourisme Castillon-Pujols

Depuis les douves du Château de Rauzan, ce chemin serpente à travers les rangs de vignes à perte de vue. En continuant vers Jugazan, le paysage se transforme en un relief vallonné offrant de magnifiques panoramas sur la vallée de l'Engranne.

Durée	4h 05	Difficulté	Moyenne
Distance	12,92 km	Retour point de départ	Oui
Dénivelé positif	134 m	Activité	Pédestre
Dénivelé négatif	139 m	Commune	Rauzan (33420)
Point haut	93 m		
Point bas	17 m		

Description

Le départ se fait depuis le Château de Rauzan.

(D/A) Descendez dans les douves, passez devant les tables de pique-nique et descendez l'escalier sur votre droite.

(1) En bas des escaliers, suivez le chemin à gauche au pied du talus. Avancez jusqu'à la petite route goudronnée. Tournez à droite en direction de l'église de Rauzan; Contournez-la, longez un espace vert et reprenez la rue. Arrivez ensuite à un carrefour.

(2) Tournez à gauche, ensuite, allez en face au Stop de la D128 en direction de la Grangeotte.

(3) Au bout de la route, tournez à droite puis à gauche sur le chemin goudronné qui monte légèrement. Après la maison, continuez sur le chemin entre les vignes face à vous pour arriver à une route goudronnée.

(4) Tournez à droite. Passez le virage et, après une centaine de mètres, tournez à gauche dans l'allée de vignes pour vous diriger vers le lieu-dit Benaug. Arrivez au niveau d'un embranchement.

(5) Bifurquez à droite au niveau de la dernière parcelle de vignes avant la route pour vous diriger vers le lieu-dit Benaug. Débouchez sur une petite route goudronnée, allez en face sur le chemin entre les vignes et rejoignez de nouveau une route.

(6) Tournez à gauche. Laissez à droite l'accès à l'Allée couverte. Au premier croisement suivant, prenez en face puis très rapidement à droite sur le chemin de terre pour arriver à un embranchement à quatre branches et une route.

(7) Allez en face direction Massiot. Prenez ensuite la route à droite dans le virage en direction Germon le Bas. Au croisement, prenez de nouveau à droite pour arriver à Germon le Haut. Continuer à avancer sur cette route jusqu'au bout pour arriver sur la D140.

(8) Tournez à gauche puis encore à gauche en direction du bourg et de l'église de Bellefond. À l'intersection, tournez à gauche pour faire le tour de l'église : *vous pouvez vous avancer dans le cimetière afin d'apprécier la vue.*

(9) Sinon, longez le mur du cimetière, suivez la route en face. Descendez jusqu'à l'intersection avec la D140 et tournez à gauche pour quitter le bourg de Bellefond. Passez le virage puis tournez à droite à l'intersection en tête d'épingle pour vous diriger vers la Pontrique. Suivez cette route jusqu'au croisement du Moulin du Battant.

(10) Suivez la route face à vous pour arriver à la Pontrique. Au croisement, tournez à droite sur la route qui monte légèrement. Continuez jusqu'au lieu-dit Joinin, que vous traversez.

(11) Au bout de la route, tournez à droite puis au Stop, à gauche. Restez une nouvelle fois à gauche, puis prenez à droite le long du mur en pierres et

Points de passages

- D/A - Château de Rauzan**
| N 44.780092° / O 0.126435° - alt. 65 m - km 0
- 1 Escalier**
| N 44.780959° / O 0.127009° - alt. 44 m - km 0.14
- 2 Intersection - Église Saint-Pierre (Rauzan)**
| N 44.780239° / O 0.13081° - alt. 71 m - km 0.66
- 3 La Grangeotte**
| N 44.777236° / O 0.131713° - alt. 77 m - km 1.01
- 4 Route goudronnée**
| N 44.772624° / O 0.135339° - alt. 86 m - km 1.69
- 5 Fourche vers Benaug**
| N 44.767987° / O 0.1425° - alt. 93 m - km 2.51
- 6 Route**
| N 44.771742° / O 0.148622° - alt. 72 m - km 3.18
- 7 Route**
| N 44.762685° / O 0.162912° - alt. 69 m - km 4.83
- 8 D140**
| N 44.765222° / O 0.168442° - alt. 58 m - km 5.6
- 9 - Église Saint-Eutrope (Bellefond)**
| N 44.765341° / O 0.170771° - alt. 57 m - km 5.91
- 10 Moulin du Battant**
| N 44.774899° / O 0.169682° - alt. 18 m - km 7.38
- 11 Joinin**
| N 44.777245° / O 0.153807° - alt. 69 m - km 8.98
- 12 Virage après le parking**
| N 44.779188° / O 0.148548° - alt. 75 m - km 9.55
- 13 D119**
| N 44.783129° / O 0.143555° - alt. 69 m - km 10.26



dépassez un parking.

(12) Juste après, prenez légèrement sur la gauche pour aller sur le chemin entre les vignes. De retour sur la route, tournez à droite puis à gauche dans la petite rue entre les maisons. Laissez une fourche pour arriver à la D119.

(13) Tournez à gauche. Au panneau du lieu-dit Bruc, tournez à droite. Passez entre les deux maisons pour arriver dans les vignes. Suivez l'allée de vignes, dépassez un bosquet et avancez d'une centaine de mètres.

(14) Tournez à gauche dans l'allée de vignes. Continuez sur cette même allée jusqu'à la route.

(15) Tournez à droite. Après avoir passé le moulin sur votre gauche, tournez à gauche à la deuxième intersection pour vous diriger vers Barigat.

(16) À la patte d'oie, prenez la petite rue complètement à droite. Avancez en direction de Blabot et prenez en face dans le virage pour arriver sur un chemin enherbé. Suivez le muret en pierre. *Vous pourrez profiter de la vue sur le Château de Rauzan.* Au lavoir, tournez à gauche pour descendre le chemin le long du camping. Au pied du Château, monter les escaliers et faites le tour des douves par la droite. Vous pourrez alors revenir à votre point de départ (D/A).

● 14 Bosquet

| N 44.782411° / O 0.137475° - alt. 83 m - km 10.95

● 15 Route

| N 44.786744° / O 0.135817° - alt. 78 m - km 11.51

● 16 Tourner à droite direction Blabot

| N 44.785106° / O 0.129457° - alt. 69 m - km 12.13

📍 D/A - Château de Rauzan

N 44.780082° / O 0.126436° - alt. 65 m - km 12.92

Informations pratiques

A proximité

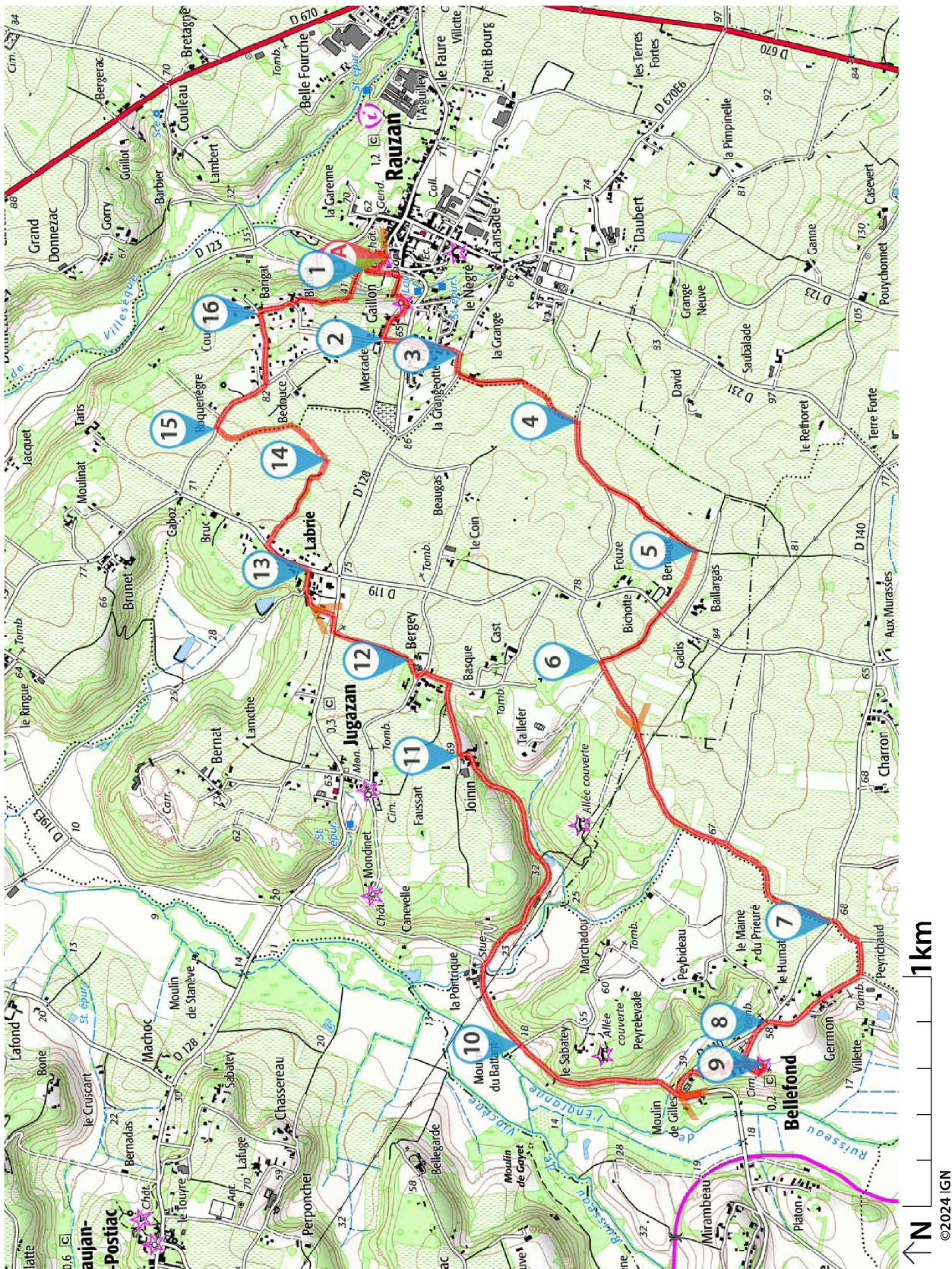
Château de Rauzan, églises et vignobles.

Donnez-nous votre avis sur <https://www.visorando.com/randonnee-boucle-des-vaillants-depuis-rauzan/>

En savoir plus : Office de Tourisme Castillon-Pujols - Office de Tourisme Castillon-Pujols 1 Allée de la République - BP 116 33350 CASTILLON LA BATAILLE

Email : contact@tourisme-castillonpujols.fr - Site internet : <http://www.tourisme-castillonpujols.fr>

Téléchargez l'application Visorando pour suivre cette randonnée



Soyez toujours prudent et prévoyant lors d'une randonnée. Visorando et l'auteur de cette fiche ne pourront pas être tenus responsables en cas d'accident survenu sur ce circuit.

Préparation de sa randonnée



BIEN CHOISIR SA RANDONNÉE

en fonction de sa durée, et de sa difficulté, en fonction de ses compétences et de sa condition physique. Connaître ses limites et savoir renoncer à poursuivre une randonnée.



CONSULTER LA MÉTÉO

et se renseigner sur les particularités du site : neige, température, horaires et coefficient des marées, vent, risque d'incendie...



S'ÉQUIPER EN CONSÉQUENCE

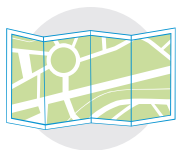
équipement particulier, moyen d'alerte, trousse à pharmacie, vêtements, carte numérique ou papier de la randonnée... et prendre de quoi boire et s'alimenter.



PRÉVENIR

au moins une personne au projet de randonnée.

Comportement pendant la randonnée



RESTER SUR LES SENTIERS

(sauf cas exceptionnel).




RESPECTER

les cultures et les prairies, ne pas cueillir ou ramasser les fruits.



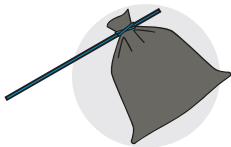
RESPECTER LES INTERDICTIONS

propres au site : ne pas cueillir, ne pas faire de feu, ne pas camper...



REFERMER

les clôtures et barrières après les avoir ouvertes, demeurer prudent en cas de troupeau et s'en écarter.



RAMENER SES DÉCHETS

ne pas laisser de traces de son passage.



ÊTRE DISCRET

respectueux et courtois vis à vis des autres usagers.



GARDER LA MAÎTRISE DE SON CHIEN

le tenir attaché, l'avoir auprès de soi à chaque croisement d'autres usagers, pouvoir le rappeler à tout moment. Randonner avec son chien est à proscrire en présence de troupeaux.



LA NATURE EST UN MILIEU VIVANT

qui évolue avec le temps, randonner c'est partir à l'aventure avec les risques qui y sont liés. Savoir renoncer et faire demi-tour est aussi un geste responsable.

Qu'il soit privé ou public, vous randonnez toujours sur un terrain ne vous appartenant pas, particulièrement s'il est privé, les propriétaires autorisent (généreusement, gracieusement ou aimablement) le passage.

Merci de ne pas poursuivre en justice en cas d'accident ceux chez qui vous randonnez au risque de se voir interdire ce loisir; mais vous pouvez signaler tout risque rencontré.